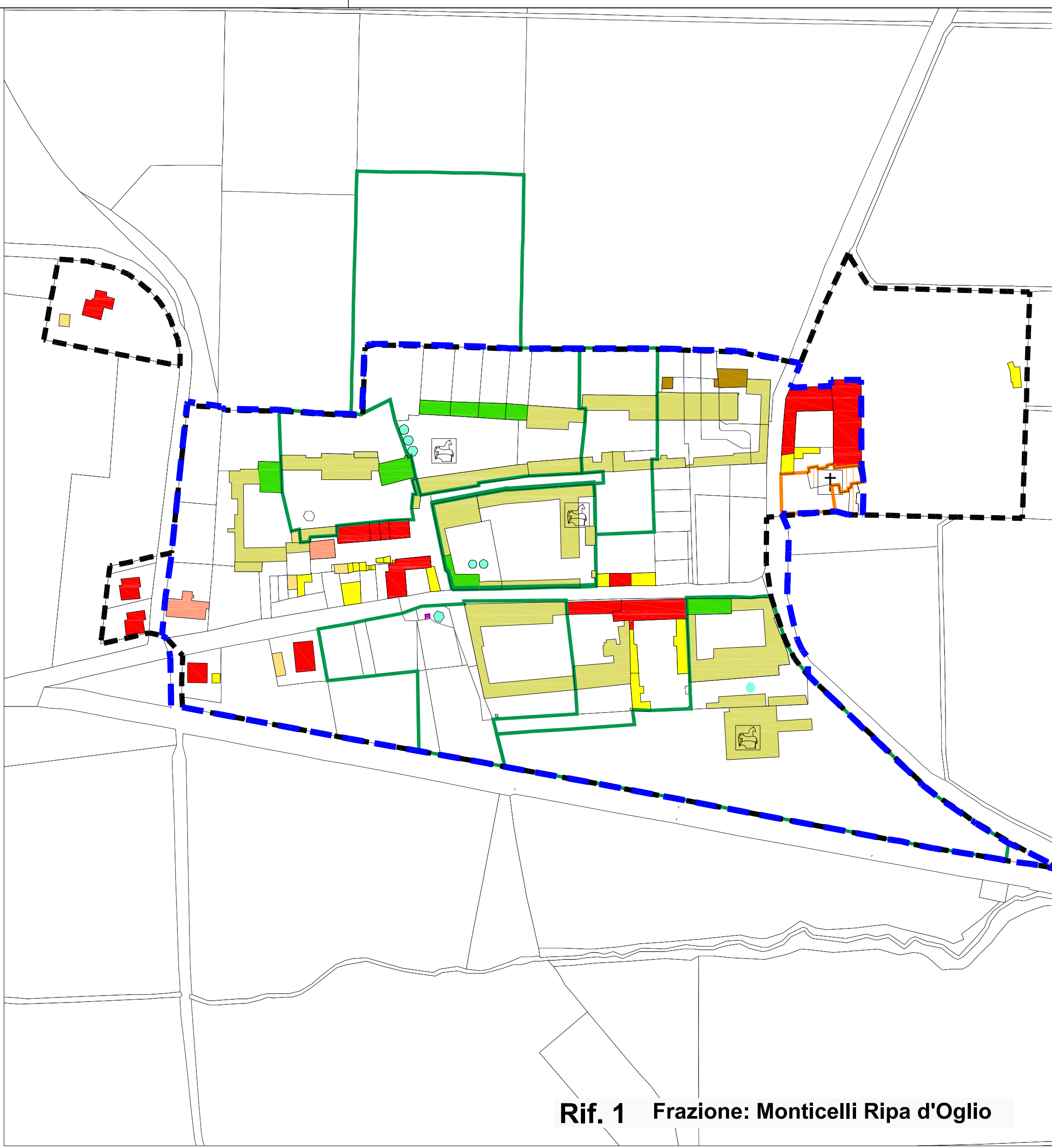
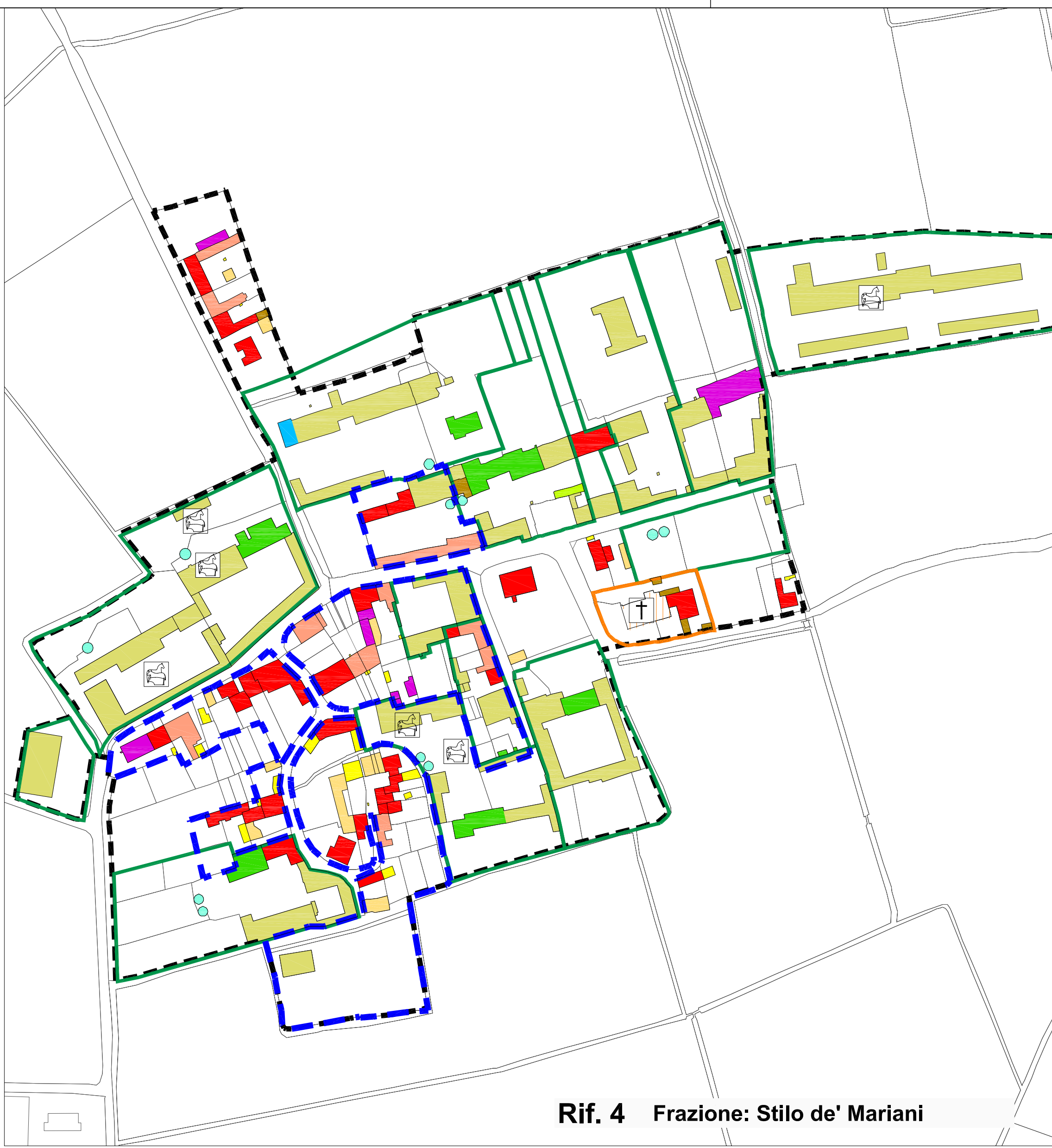


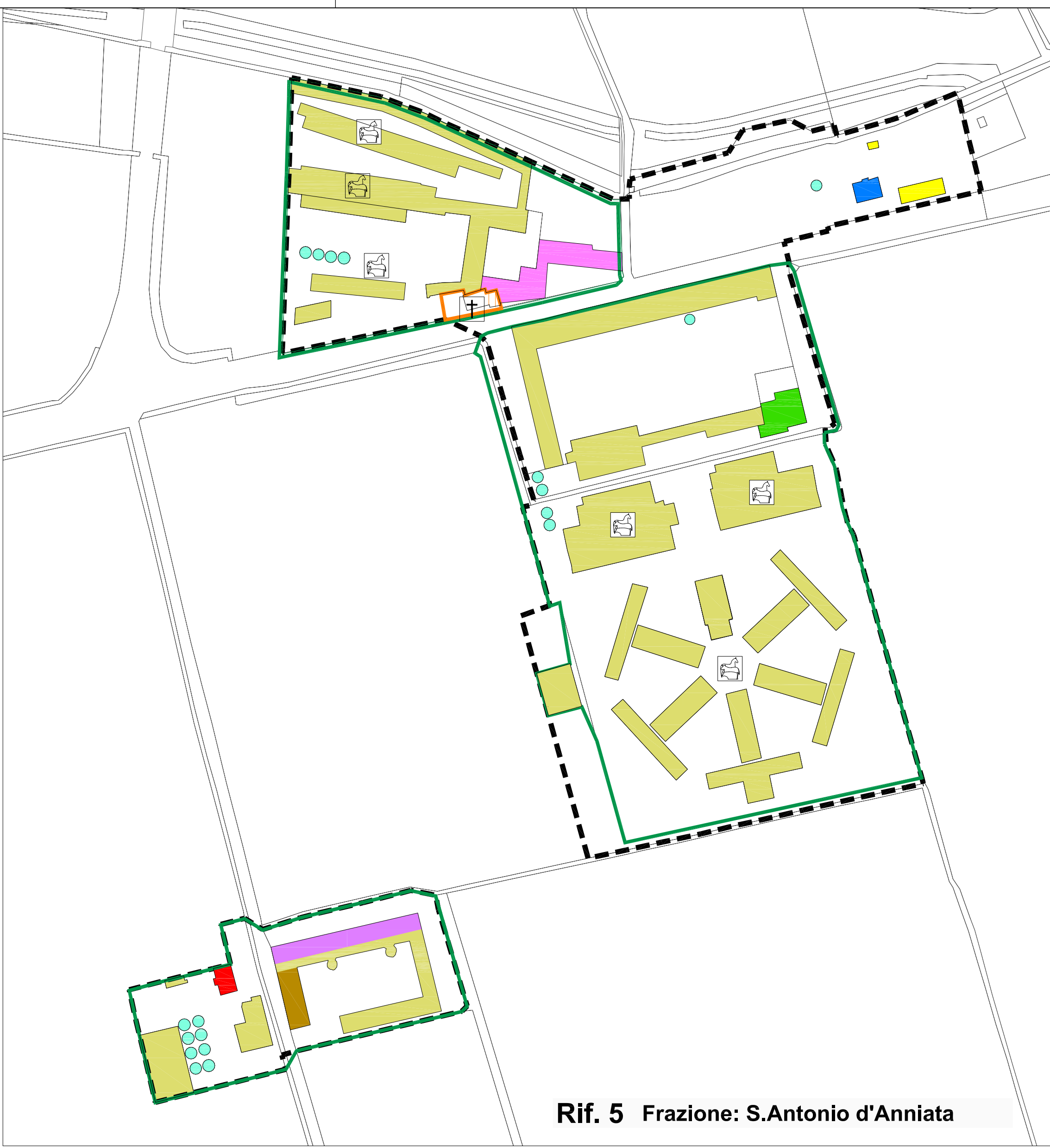
Rif. 2 Frazione: Villarocca



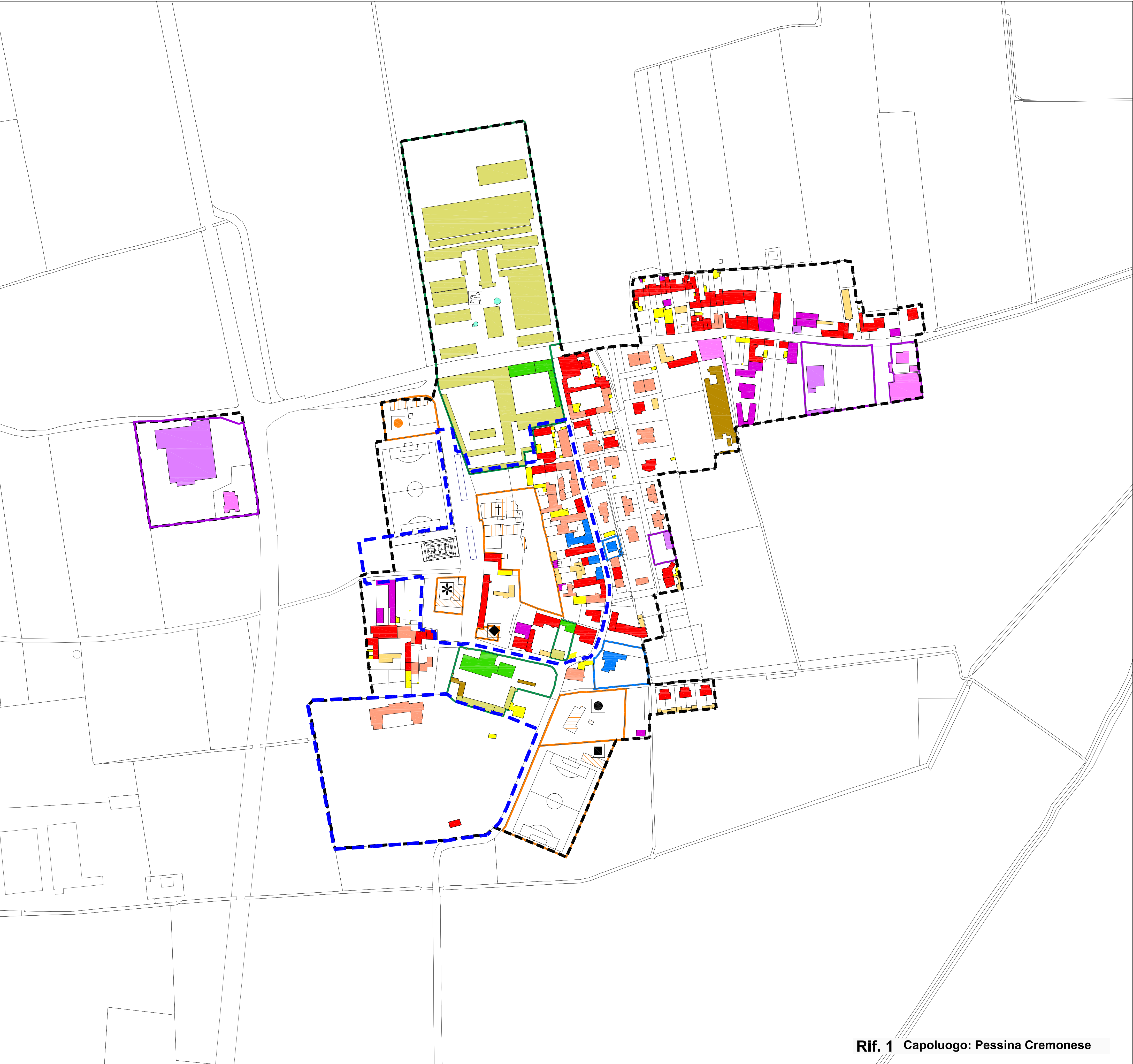
Rif. 1 Frazione: Monticelli Ripa d'Oglio



Rif. 4 Frazione: Stilo de' Mariani



Rif. 5 Frazione: S. Antonio d'Anniata



Rif. 1 Capoluogo: Pessina Cremonese



- Legenda**
- Perimetro indagine urbana
 - Perimetro nucleo Antico
 - Perimetro Servizi
 - Edifici scolastici
 - Edifici religiosi
 - Edifici d'interesse comune
 - Edificio disabitato e/o fatiscente
 - Stalla
 - Chiesa
 - Cimitero
 - Scuola materna
 - Spogliatoi, campo di calcio
 - Municipio
 - Centro civico
 - Residenziale
 - Residenziale con box auto
 - Box auto
 - Accessorio alla residenza
 - Perimetro Attività Commerciale
 - Commerciale - Terziario
 - Residenziale Commerciale
 - Perimetro Attività Produttive
 - Residenziale Produttivo
 - Produttivo
 - Deposito
 - Perimetro Azienda Agricola
 - Residenziale Rurale
 - Rurale aziendale
 - Residenziale Rurale con box auto
 - Silos

Comune di Pessina Cremonese
Provincia di Cremona

P.G.T.
DOCUMENTO DI PIANO
A2-Quadro conoscitivo del territorio comunale
A2.7 - Destinazione d'uso edifici

Scala 1:2.000
Data settembre 2008

Il progettista:
Arch. Vincenzo Zucchi

Collaboratori:
Servizi ambientali: A.tec. s.r.l.
Sistemi informativi Territoriali: Urbania s.r.l.

Studio geologico: Dott.GeoL. Paolo Compiani
Il Responsabile del Procedimento:
Arch. Paola Monica

Il Sindaco:
Sig. Danilo Malaggi

Adozione delibera C.C. n. _____ del _____
Approvazione delibera C.C. n. _____ del _____
Publicazione BURL n. _____ del _____