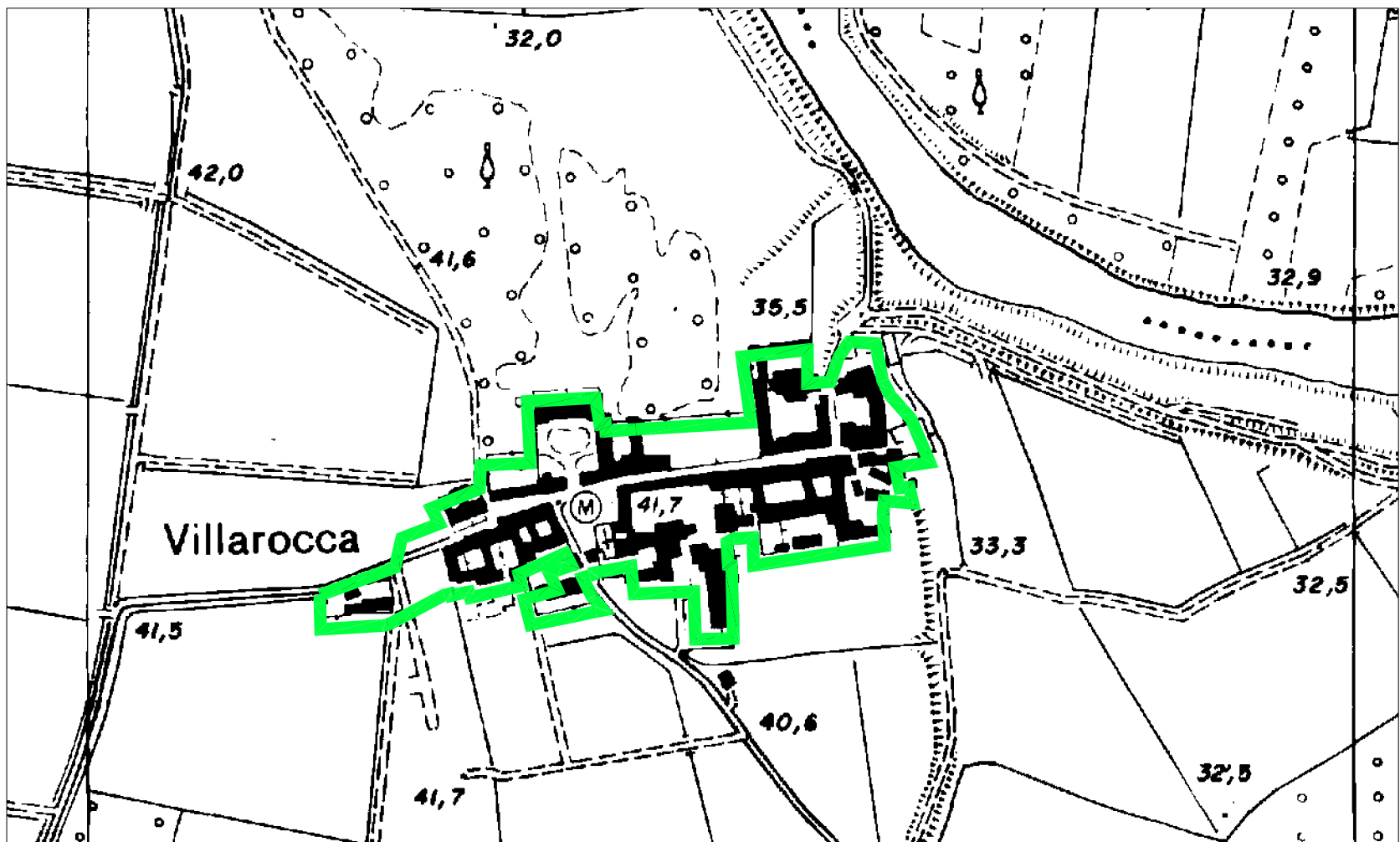
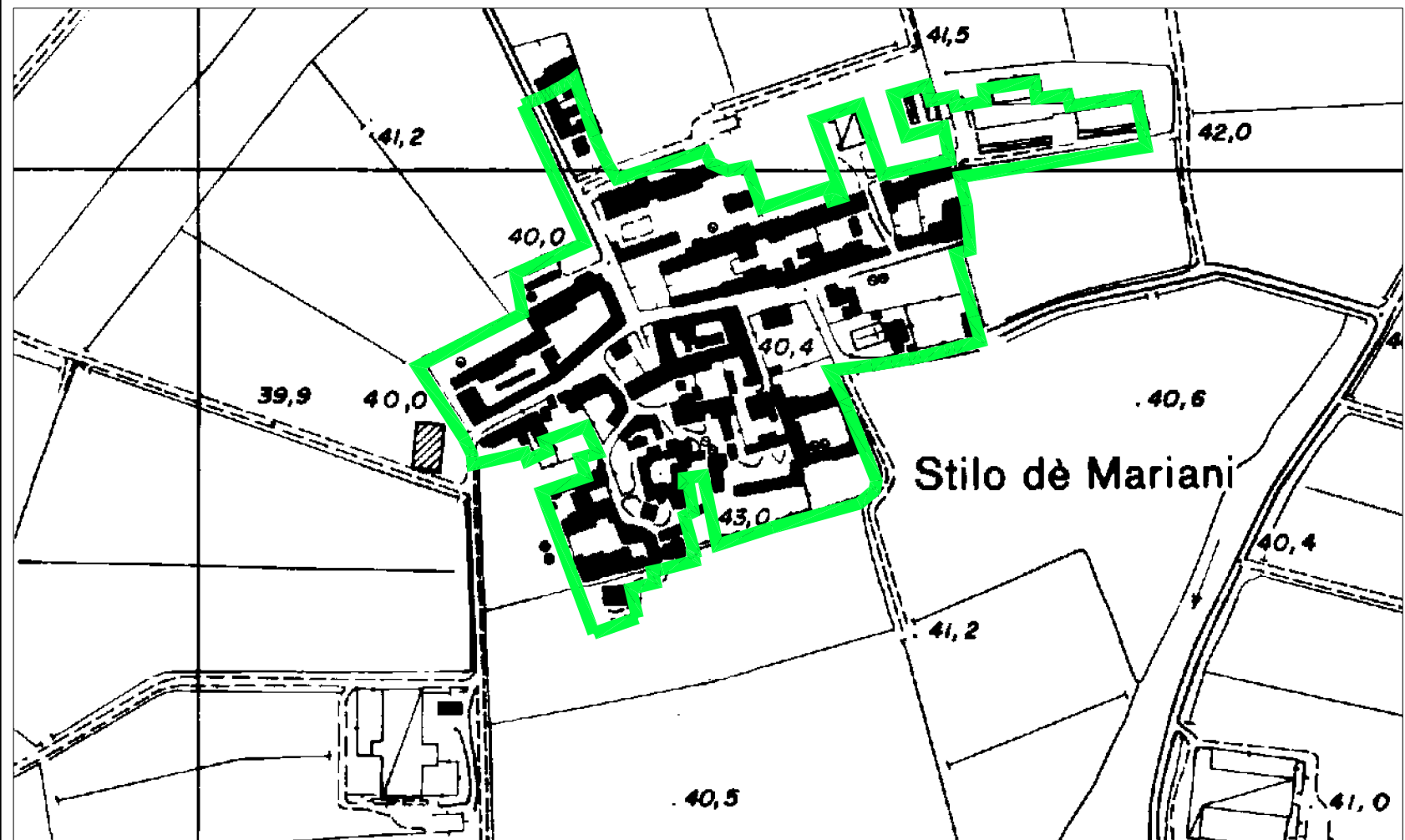
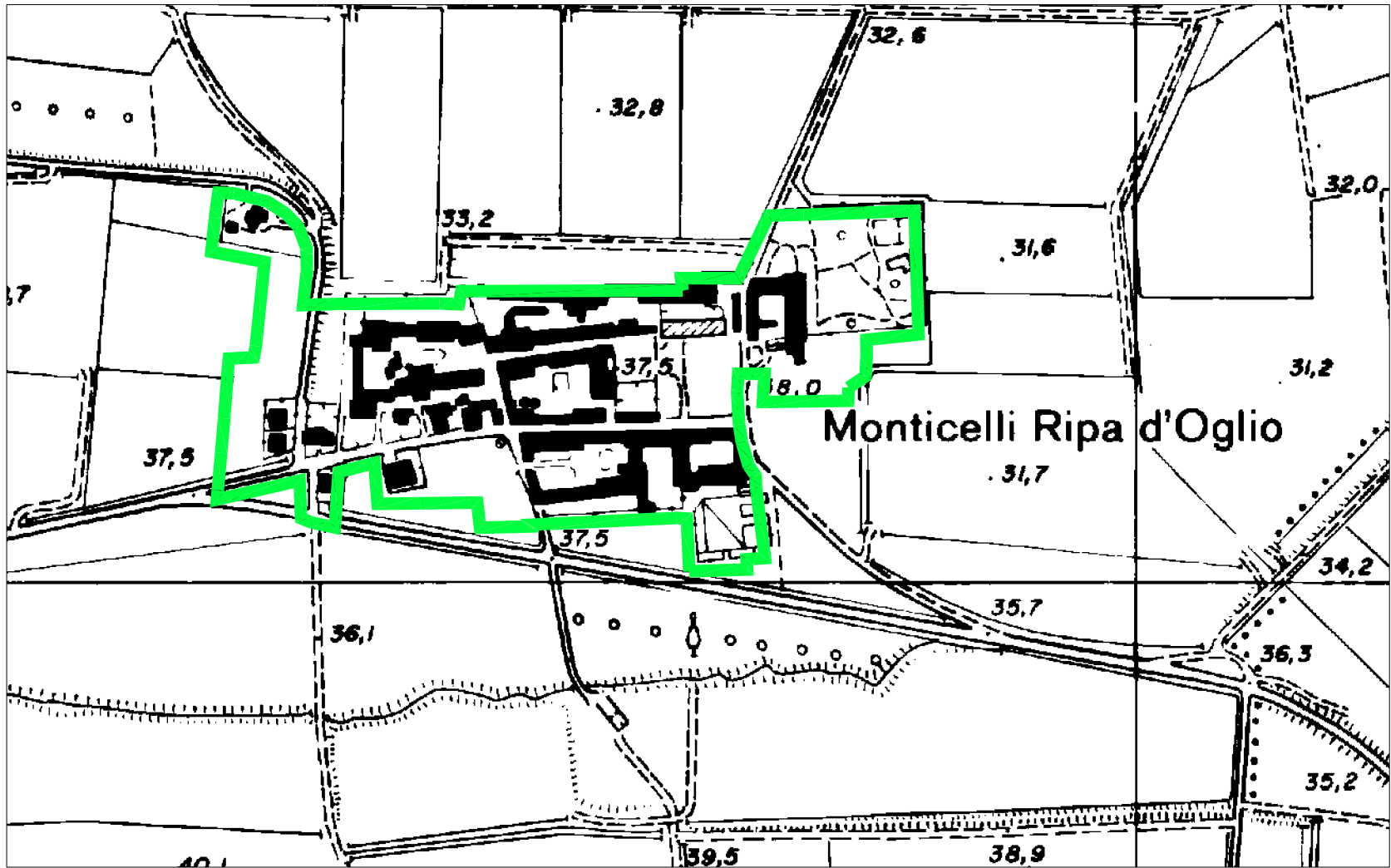
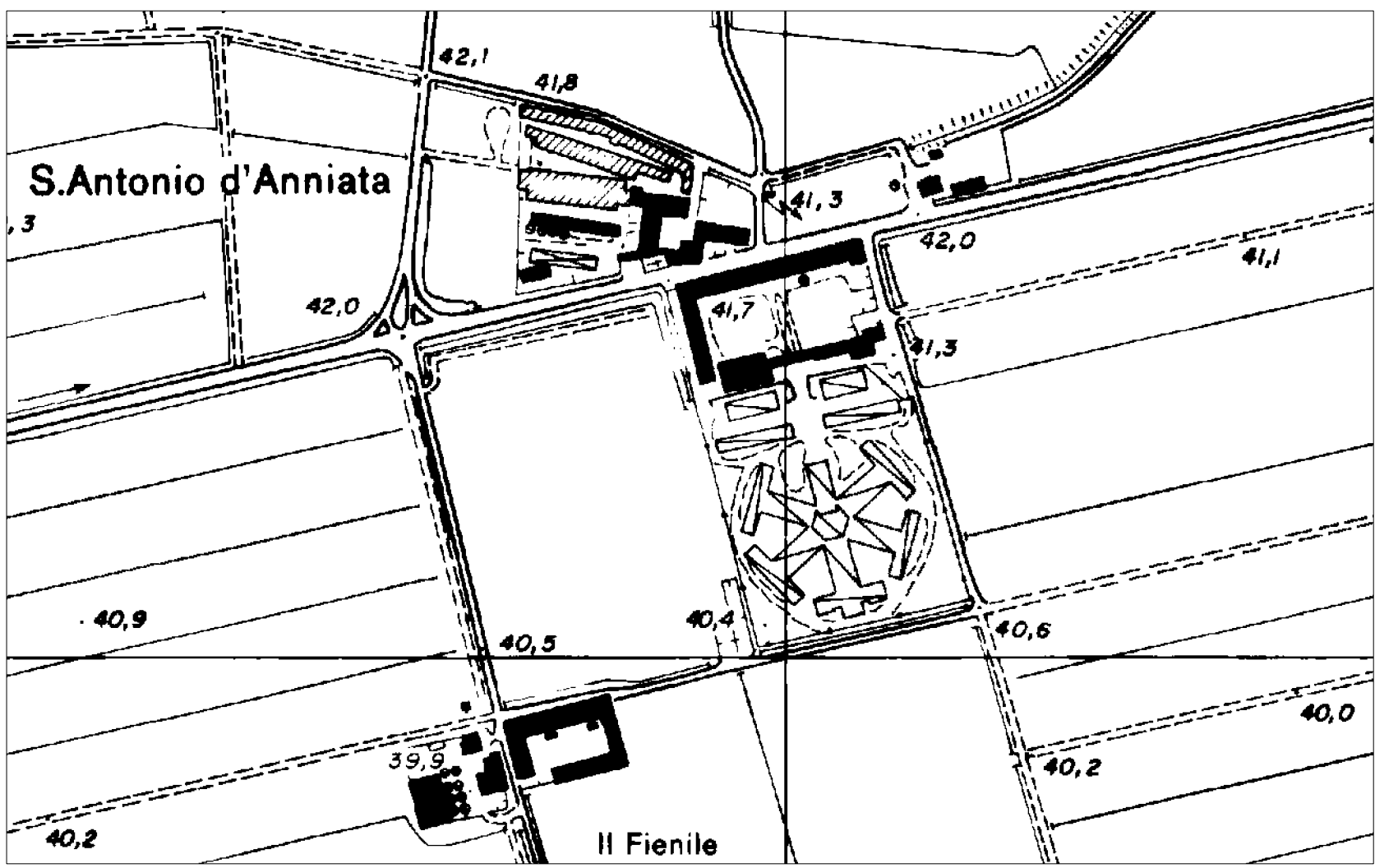
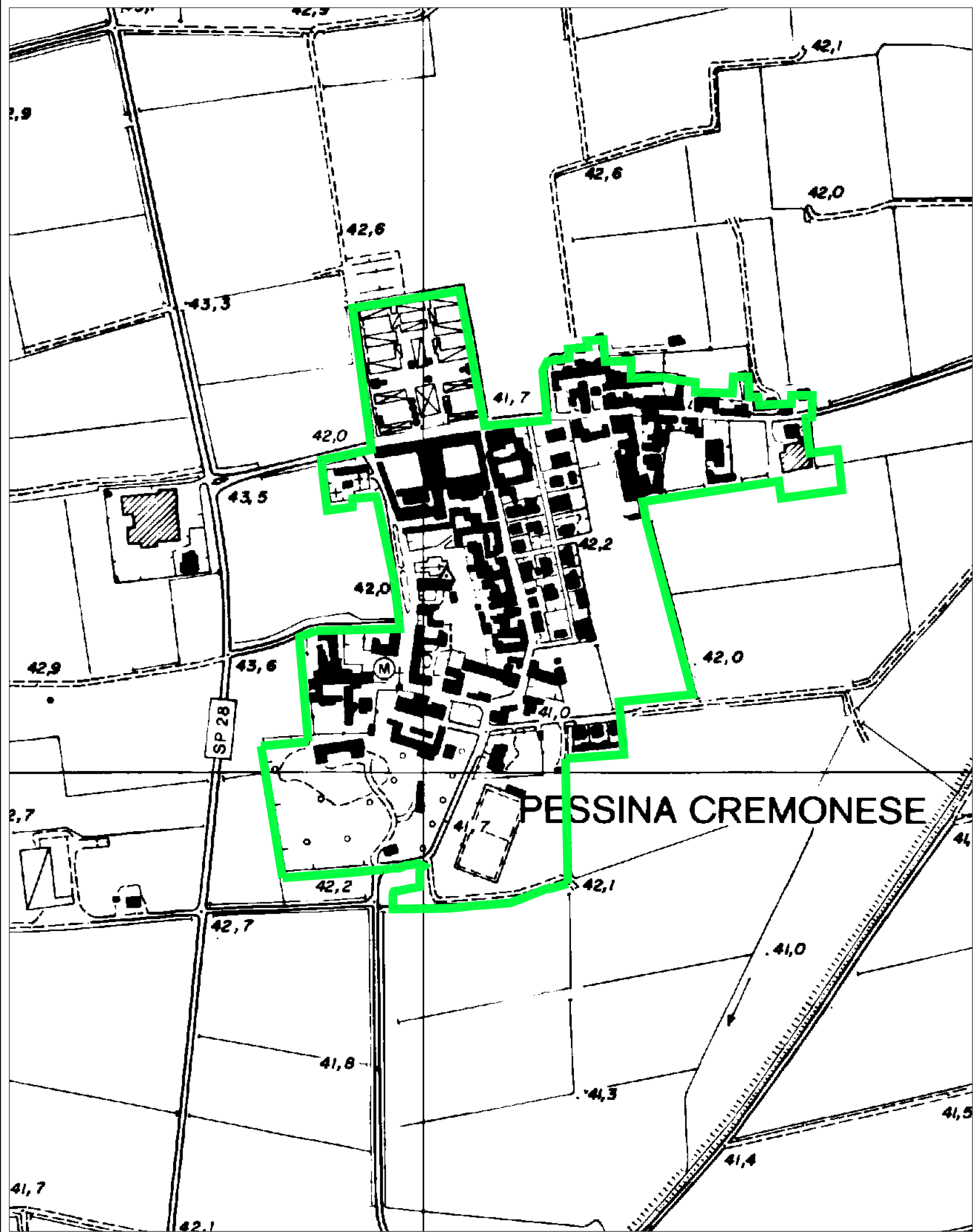


Struttura urbana al 1982

Struttura urbana al 1992



Struttura urbana al PRG

Indice di frammentazione perimetrale

	1982	1992	PRG
Pessina Cremonese	0,42	0,43	0,53
Monticelli Ripa d'Oglio	0,55	0,52	0,53
Stilo de Mariani	0,47	0,44	0,45
Villarocca	-	-	0,47
Valore medio comunale	0,48	0,46	0,50

Comune di Pessina Cremonese  
Provincia di Cremona

# P.G.T.

**DOCUMENTO DI PIANO (D.P.)**  
**A2-Quadro conoscitivo del territorio comunale**  
**A2.6 - Frammentazione perimetrale**

Scala 1:10.000  
Data settembre 2008

*Il progettista:*  
Arch. Vincenzo Zucchi

*Collaboratori:*  
Servizi ambientali: A.tec. s.r.l.  
Sistemi informativi Territoriali: Urbania s.r.l.

*Studio geologico:* Dott.Geol. Paolo Compiani  
*Il Responsabile del Procedimento:*  
Arch. Paola Monica

*Il Sindaco:*  
Sig. Dalido Malaggi

Adozione

Publicazione

Approvazione

Publicazione

delibera C.C.

delibera C.C.

BURL

n. \_\_\_\_\_ del \_\_\_\_\_

il \_\_\_\_\_ del \_\_\_\_\_

n. \_\_\_\_\_ del \_\_\_\_\_

n. \_\_\_\_\_ del \_\_\_\_\_

studio zucchi

26100 Cremona - Via A. Gramsci, 17 - tel. 0372.462907 r.a. - fax 0372.23827  
E-mail: vincenzo.zucchi@urbaniaweb.it-p.l. 00729630194-c.f. ZCCVCN52E216721Q