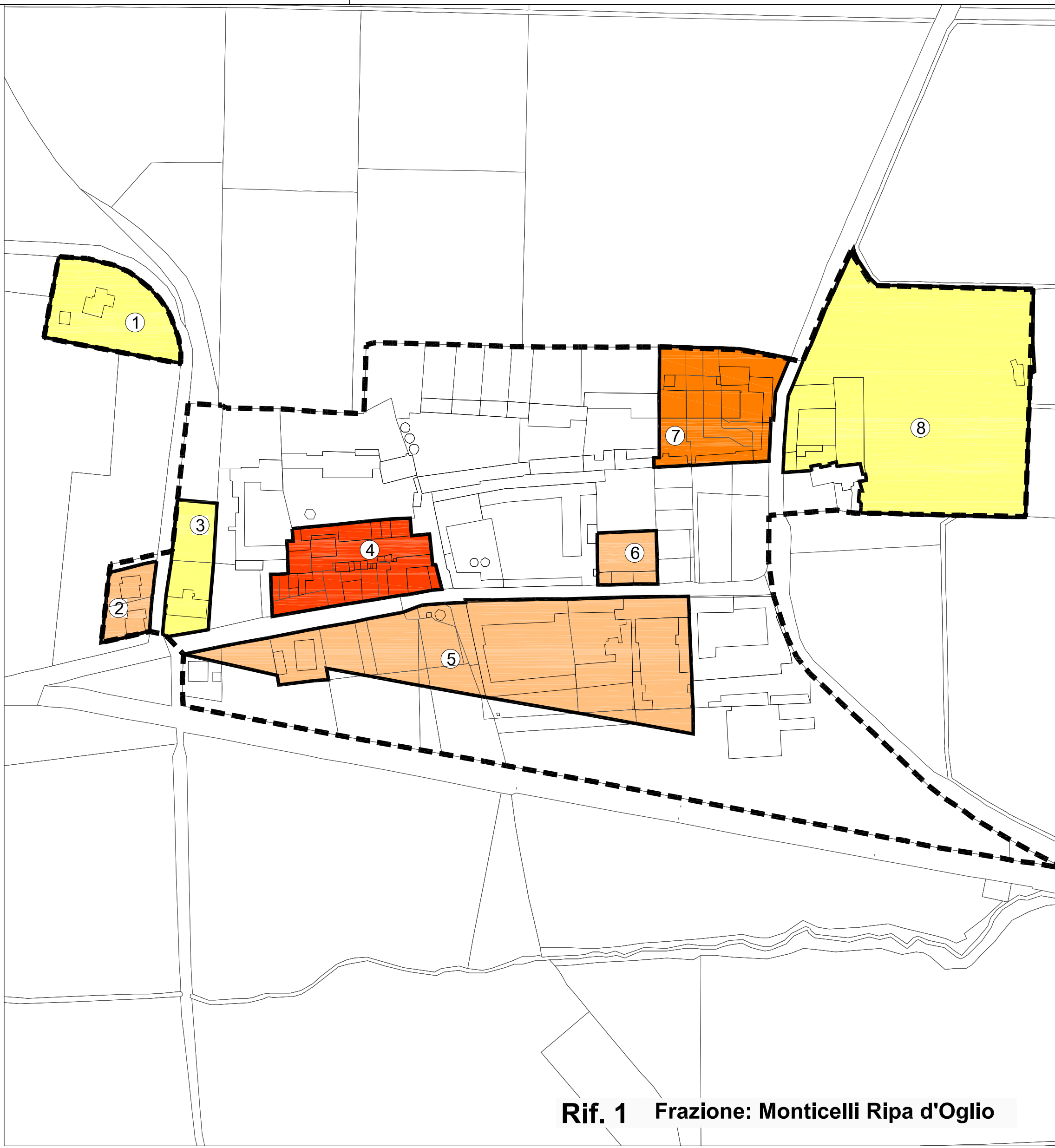
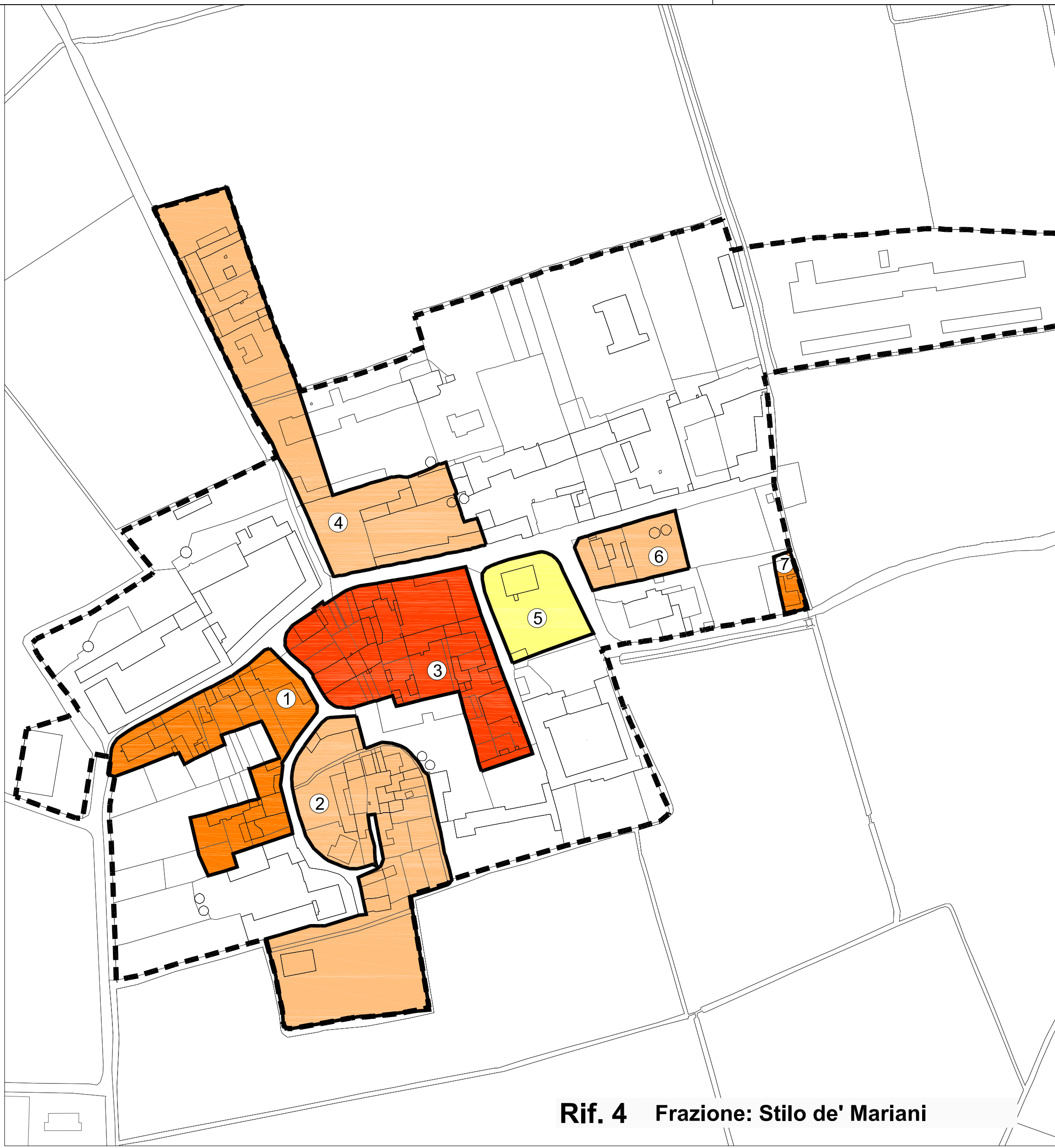


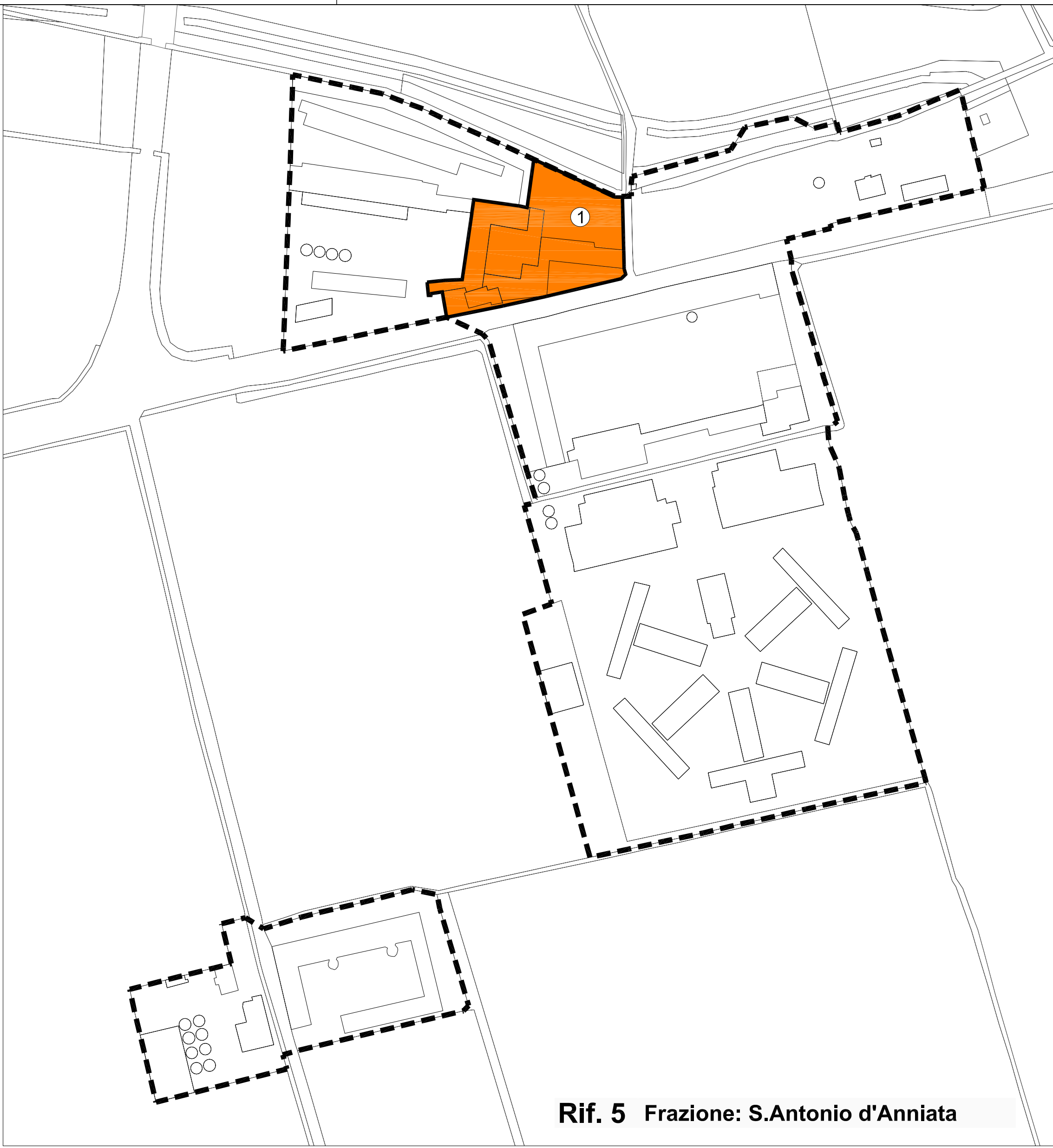
Rif. 2 Frazione: Villarocca



Rif. 1 Frazione: Monticelli Ripa d'Oglio



Rif. 4 Frazione: Stilo de' Mariani



Rif. 5 Frazione: S. Antonio d'Anniata



Rif. 1 Capoluogo: Pessina Cremonese



Pessina Cremonese					Frazione Villarocca				
Isolato	S.f. (1)	V. (2)	R.c. (3)	I.f. (4)	Isolato	S.f. (1)	V.(2)	R.c. (3)	I.f. (4)
①	6719,920 mq	15423,53 mc	31,7 %	2,295 mc/mq	①	929,625 mq	3703,89 mc	44,9 %	3,984 mc/mq
②	4503,561 mq	7969,96 mc	23,7 %	1,770 mc/mq	②	6610,883 mq	20289,15 mc	39,2 %	1,097 mc/mq
③	1805,542 mq	3436,26 mc	26,4 %	1,903 mc/mq	③	12703,875 mq	25933,96 mc	21,4 %	3,069 mc/mq
④	15395,419 mq	53116,41 mc	44,5 %	3,450 mc/mq	④	9147,825mq	23609,91 mc	39,3 %	2,581 mc/mq
⑤	9824,531 mq	15150,45 mc	21,4 %	1,574 mc/mq	⑤	7723,733 mq	10310,94 mc	17,3 %	1,335 mc/mq
⑥	4361,364 mq	13813,83 mc	43,4 %	3,167 mc/mq	Totale	37115,920 mq	83847,87 mc	32,4 %	2,802 mc/mq
⑦	12304,280 mq	24322,29 mc	36,1 %	1,977 mc/mq	Frazione S. Antonio d'Anniata				
⑧	7749,625 mq	26694,99 mc	46,6 %	3,431 mc/mq	Isolato	S.f. (1)	V.(2)	R.c. (3)	I.f. (4)
⑨	3529,597 mq	10636,15 mc	39,4 %	3,070 mc/mq	①	5743,969 mq	17952,46 mc	39,4 %	3,125 mc/mq
Totale	66023,840 mq	170763,90 mc	34,7 %	2,510 mc/mq	Totale	5743,969 mq	17952,46 mc	39,4 %	3,125 mc/mq
Frazione Monticelli Ripa d'Oglio					Frazione Stilo de' Mariani				
Isolato	S.f. (1)	V.(2)	R.c. (3)	I.f. (4)	Isolato	S.f. (1)	V.(2)	R.c. (3)	I.f. (4)
①	3168,543 mq	2297,85 mc	7,0 %	0,725 mc/mq	①	5681,410 mq	13540,79 mc	36,1 %	2,383 mc/mq
②	1056,125 mq	2432,00 mc	25,6 %	2,303 mc/mq	②	11110,690 mq	11599,35 mc	29,3 %	1,043 mc/mq
③	1834,313 mq	2411,91 mc	14,6 %	1,315 mc/mq	③	6233,220 mq	12754,53 mc	45,2 %	1,549 mc/mq
④	3856,377 mq	10625,52 mc	41,2 %	2,755 mc/mq	④	9942,290 mq	16332,12 mc	24,5 %	1,642 mc/mq
⑤	12908,957 mq	22801,41 mc	26,2 %	1,766 mc/mq	⑤	2554,000 mq	2876,58 mc	13,9 %	1,128 mc/mq
⑥	1016,250 mq	1288,68 mc	24,4 %	1,268 mc/mq	⑥	1900,720 mq	842,32 mc	19,6 %	0,443 mc/mq
⑦	4354,938 mq	9952,02 mc	36,4 %	2,285 mc/mq	⑦	403,970 mq	1021,89 mc	30,3 %	2,529 mc/mq
⑧	16252,344 mq	13651,49 mc	10,5 %	0,840 mc/mq	Totale	39826,500 mq	58967,58 mc	28,7 %	1,530 mc/mq
Totale	44447,610 mq	65460,88 mc	23,2 %	1,657 mc/mq					

**Legenda**

Perimetro indagine urbana  
Isolato

1) S.f.= Superficie fondiaria  
2) V.= Volume  
3) R.c.= Rapporto di Copertura  
4) I.f.= Indice Fondiario

**Rapporto di copertura**

R.C. 0 - 15%  
R.C. 16 - 30%  
R.C. 31 - 40%  
R.C. 41 - 50%  
R.C. 51 - 60%  
R.C. oltre 60%

Comune di Pessina Cremonese  
Provincia di Cremona

DOCUMENTO DI PIANO  
A2-Quadro conoscitivo del territorio comunale  
A2.4 - Rapporto di copertura

Scala 1:2.000  
Data settembre 2008

Il progettista:  
Arch. Vincenzo Zucchi

Collaboratori:  
Servizi ambientali: A.tec. s.r.l.  
Sistemi informativi Territoriali: Urbania s.r.l.

Studio geologico: Dott.Geol. Paolo Compiani  
Il Responsabile del Procedimento:  
Arch. Paola Monica

Adozione	delibera C.C.	n. _____ del _____
Publicazione	il	_____
Approvazione	delibera C.C.	n. _____ del _____
Publicazione	BURL	n. _____ del _____

studio zucchi

26100 Cremona - Via A. Gramsci, 17 - tel. 0372.462907 r.a. - fax 0372.23827  
E-mail: vincenzo.zucchi@urbaniaweb.it, 0372.9630194-s.r.l., ZUCCHINO32E1-07121