

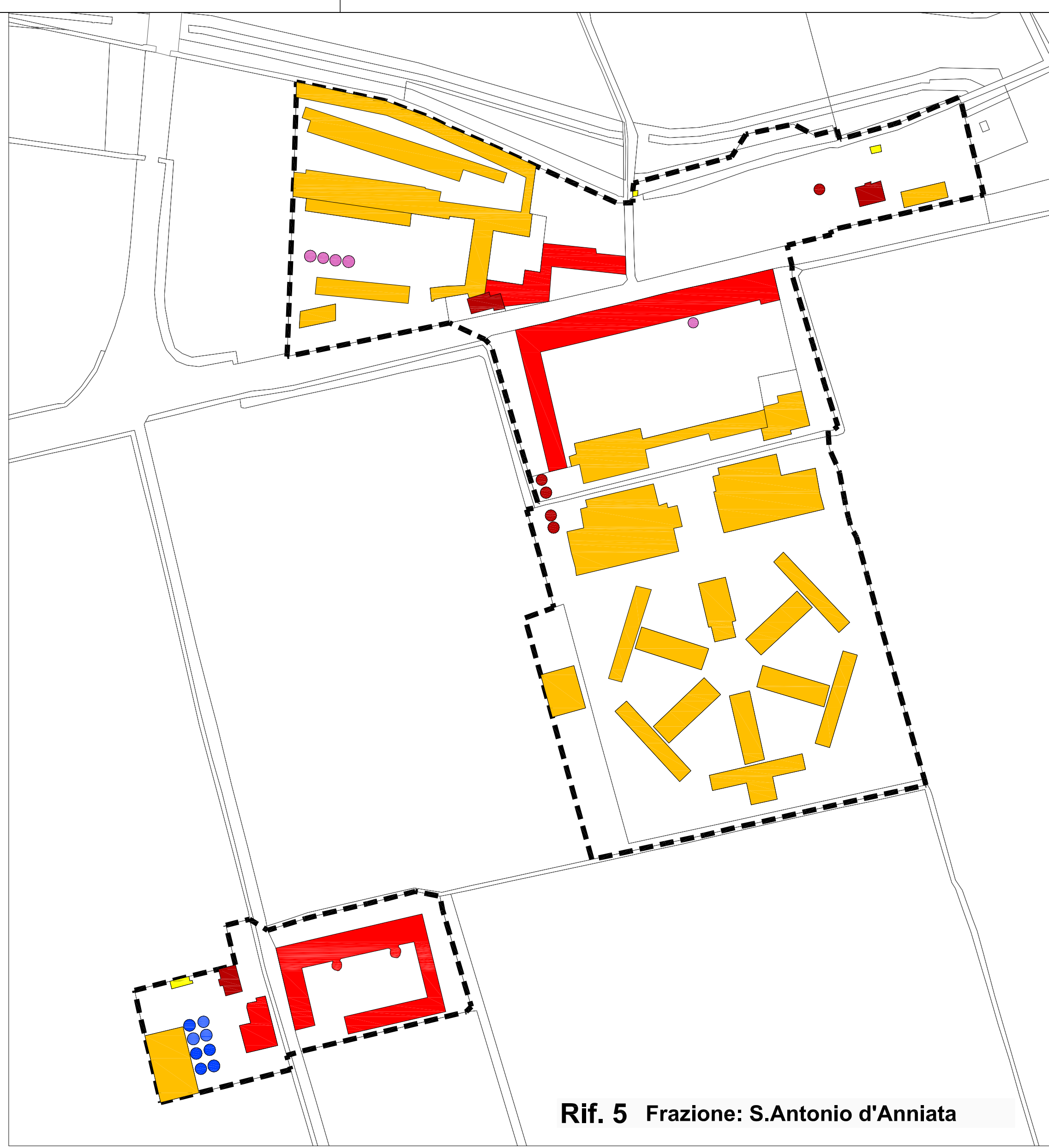
Rif. 2 Frazione: Villarocca



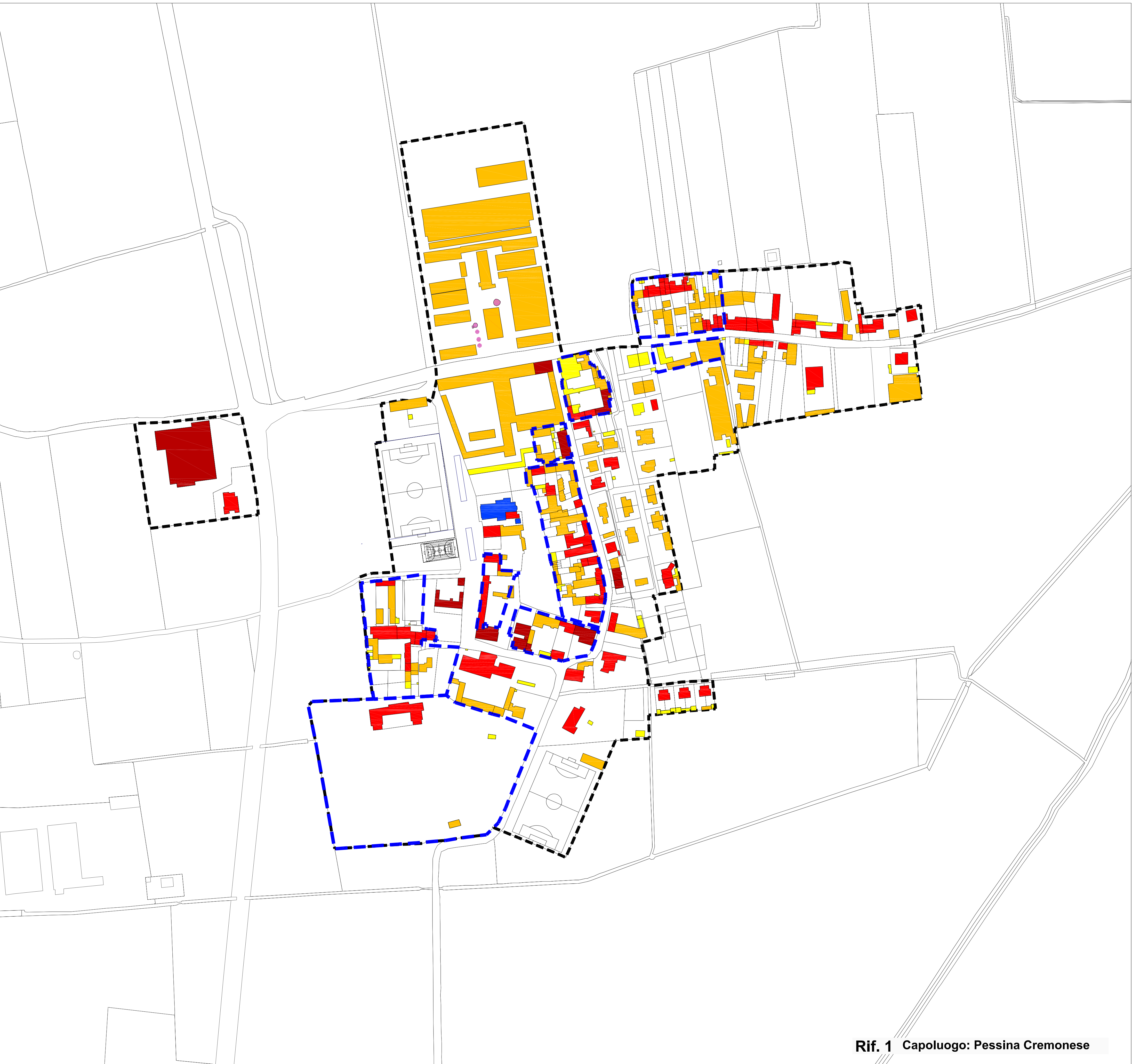
Rif. 1 Frazione: Monticelli Ripa d'Oglio



Rif. 4 Frazione: Stilo de' Mariani



Rif. 5 Frazione: S. Antonio d'Anniata



Rif. 1 Capoluogo: Pessina Cremonese



- Legenda
- Perimetro indagine urbana
 - Perimetro nucleo Antico
 - da 0 a 3 metri
 - da 3 a 6 metri
 - da 6 a 9 metri
 - da 9 a 12 metri
 - da 12 a 18 metri
 - oltre i 18 metri

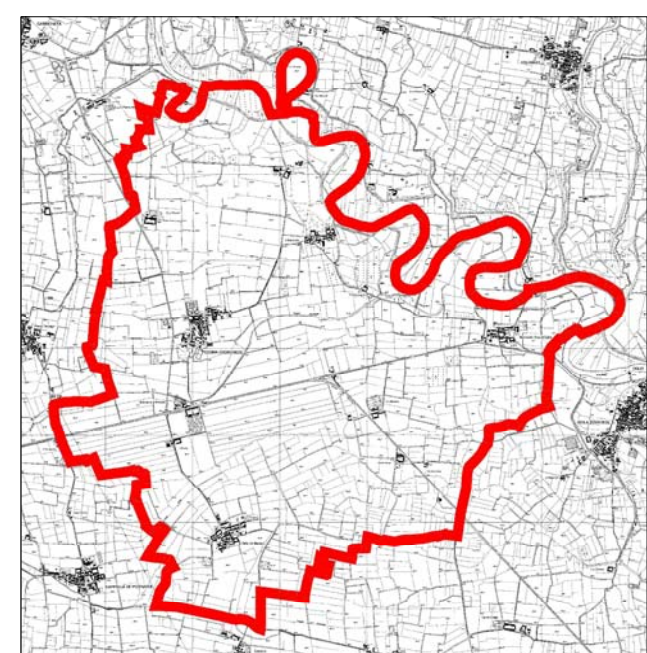
Comune di Pessina Cremonese
Provincia di Cremona



P.G.T.

DOCUMENTO DI PIANO
A2-Quadro conoscitivo del territorio comunale
A2.12 - Altezza edifici

Scala 1:2.000
Data settembre 2008



Il progettista:
Arch. Vincenzo Zucchi

Collaboratori:
Servizi ambientali: A.tec. s.r.l.
Sistemi informativi Territoriali: Urbania s.r.l.

Studio geologico: Dott.Geol. Paolo Compiani
Il Responsabile del Procedimento:
Arch. Paola Monica

Il Sindaco:
Sig. Danilo Malaggi

Adozione	delibera C.C.	n. _____ del _____
Publicazione	delibera C.C.	il _____ del _____
Approvazione	BURL	n. _____ del _____
Publicazione	BURL	n. _____ del _____