


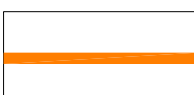



Legenda

-  Ex Strada Statale n.10
-  Strada Provinciale
-  Strada comunale primaria
-  Strada comunale consolidato
-  Tessuto urbano consolidato

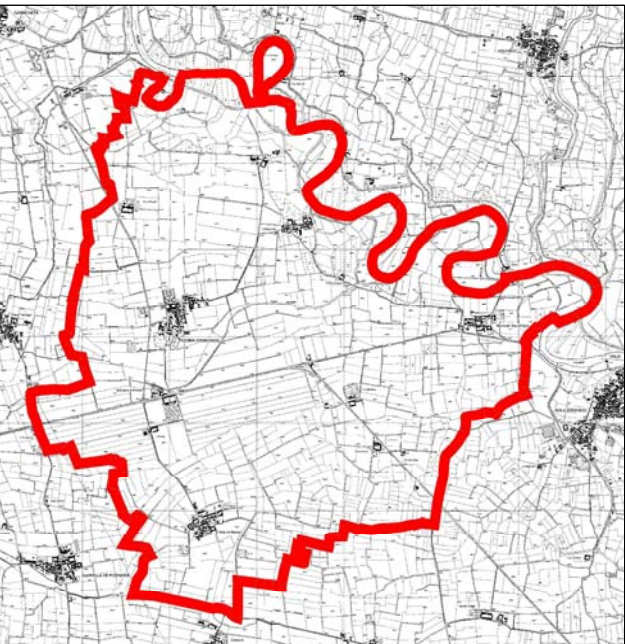
Comune di Pessina Cremonese  
Provincia di Cremona



# P.G.T.

DOCUMENTO DI PIANO  
A2-Quadro conoscitivo del territorio comunale  
A2.1 - Sistema infrastrutturale

Scala 1:10.000  
Data settembre 2008



Il progettista:  
Arch. Vincenzo Zucchi

Collaboratori:  
Servizi ambientali: A.tec. s.r.l.  
Sistemi informativi Territoriali: Urbania s.r.l.

Studio geologico: Dott.Geol. Paolo Complani

Il Sindaco:  
Sig. Dalido Malaggi

Il Responsabile del Procedimento:  
Arch. Paola Monica

Adozione	delibera C.C.	n. _____ del _____
Pubblicazione		il _____
Approvazione	delibera C.C.	n. _____ del _____
Pubblicazione	BURL	n. _____ del _____